

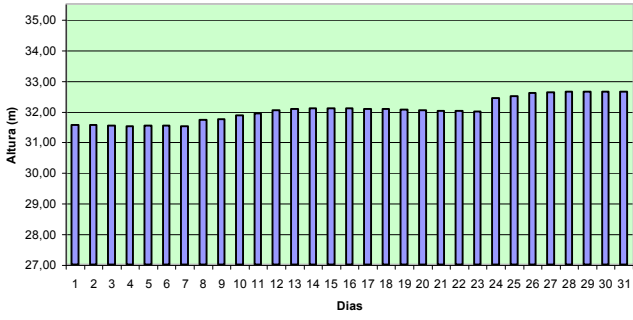
ALTURA DE EMBALSES (m)
Subsecretaría de Recursos Hídricos - Sector de Desembalse de Presas

Mes:	Día	SAN ROQUE	LA VIÑA	CRUZ DEL EJE	LOS MOLINOS	EMBALSE	LA QUEBRADA	PICHANAS	EL CAJON
MARZO 2011	1	31,55	88,20	29,12	52,41	46,60	26,15	30,60	26,54
	2	31,55	88,20	29,07	52,40	46,59	26,13	30,70	26,52
	3	31,54	88,20	29,04	52,39	46,59	26,10	30,75	26,50
	4	31,52	88,15	29,02	52,38	46,58	26,08	30,75	26,49
	5	31,53	88,20	29,03	52,36	46,67	26,02	30,76	26,48
	6	31,53	88,15	29,03	52,34	46,68	25,98	30,77	26,46
	7	31,52	88,20	29,04	52,32	46,67	25,95	30,78	26,44
	8	31,73	88,15	29,04	52,29	46,63	25,91	30,79	26,42
	9	31,74	88,10	29,05	52,27	46,60	25,89	30,80	26,40
	10	31,87	88,10	29,02	52,25	46,57	25,87	30,80	26,39
	11	31,93	88,50	29,01	52,24	46,53	25,84	30,77	26,38
	12	32,03	88,60	29,00	52,27	46,61	25,81	31,05	26,37
	13	32,07	88,80	28,98	52,30	46,65	25,79	31,10	26,36
	14	32,10	88,75	28,97	52,32	46,63	25,77	31,15	26,35
	15	32,10	88,75	28,97	52,34	46,61	25,74	31,15	26,34
	16	32,09	88,75	28,96	52,33	46,61	25,68	31,14	26,32
	17	32,08	88,70	29,07	52,31	46,31	25,65	31,20	26,31
	18	32,07	88,70	29,07	52,29	46,59	25,62	31,25	26,30
	19	32,06	88,70	29,08	52,25	46,59	25,55	31,25	26,29
	20	32,04	88,65	29,09	52,20	46,59	25,50	31,24	26,27
	21	32,02	88,65	29,10	52,15	46,57	25,46	31,24	26,25
	22	32,01	88,60	29,10	52,14	46,57	25,42	31,22	26,24
	23	32,00	88,75	29,10	52,13	46,56	25,40	31,20	26,23
	24	32,44	89,00	29,20	52,13	46,59	25,41	32,70	26,22
	25	32,50	89,25	29,22	52,13	46,60	25,41	32,71	26,20
	26	32,60	89,50	29,22	52,13	46,61	25,40	32,72	26,19
	27	32,62	89,75	29,22	52,13	46,61	25,40	32,73	26,18
	28	32,64	89,75	29,22	52,13	46,59	25,40	32,75	26,16
	29	32,64	89,75	29,20	52,12	46,58	25,38	32,80	26,15
	30	32,64	89,75	29,23	52,12	46,57	25,36	32,82	26,13
	31	32,63	89,70	29,25	52,11	46,56	25,34	32,85	26,11
ALTURA LABIO DE VERTEDERO		35,30	100,50	37,20	53,00	46,50	34,00	44,00	30,20
DIFERENCIA		2,67	10,80	7,95	0,89	-0,06	8,66	11,15	4,09

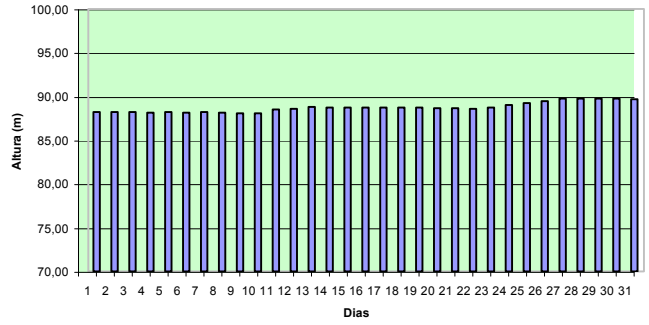
FECHA	SAN ROQUE	LA VIÑA	CRUZ DEL EJE	LOS MOLINOS	EMBALSE	LA QUEBRADA	PICHANAS	EL CAJÓN
31/03/2011	32.63	89.70	29.25	52.11	46.56	25.34	32.85	26.11
31/03/2010	34.30	90.35	32.71	51.13	46.85	27.82	30.27	29.52
Diferencia	-1.67	-0.65	-3.46	0.98	-0.29	-2.48	2.58	-3.41
DE VERTEDERO	35.30	100.50	37.20	53.00	46.50	34.00	44.00	30.20

ALTURA DE EMBALSES (m)
Subsecretaría de Recursos Hídricos - Sector de Desembalse de Presas

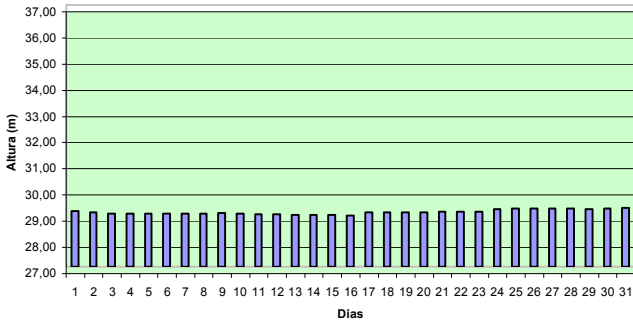
Dique San Roque - Mes: Marzo



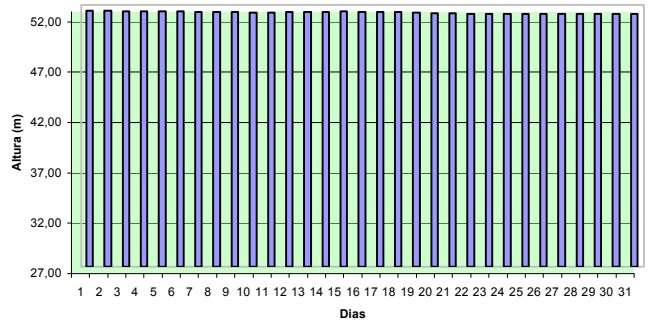
Dique La Viña - Mes: Marzo



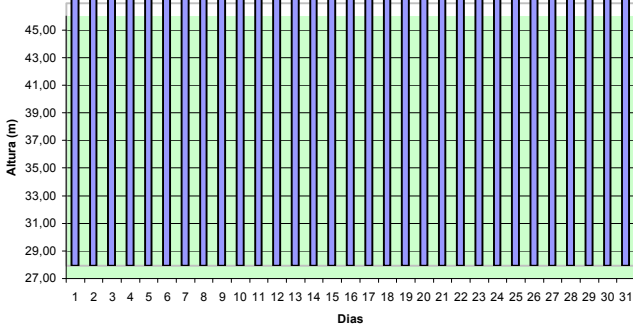
Dique Cruz del Eje - Mes: Marzo



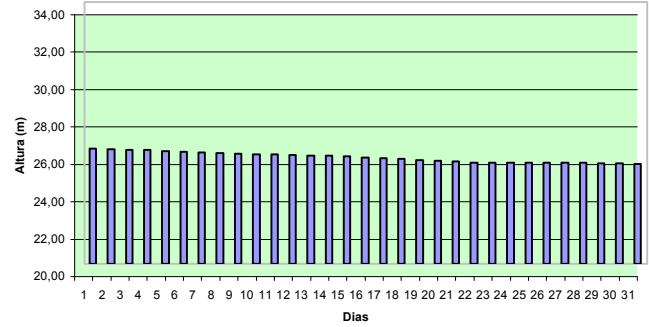
Dique Los Molinos - Mes: Marzo



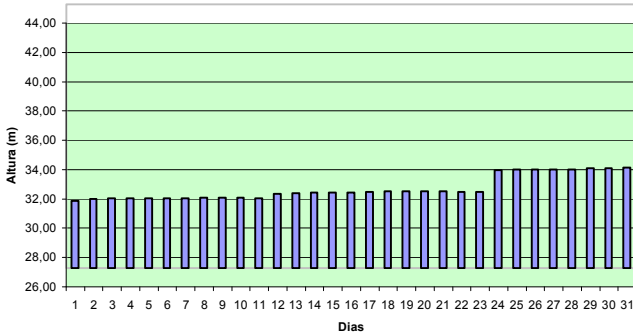
Dique Embalse - Mes: Marzo



Dique La Quebrada - Mes: Marzo



Dique Pichanas - Mes: Marzo



Dique El Cajón - Mes: Marzo

