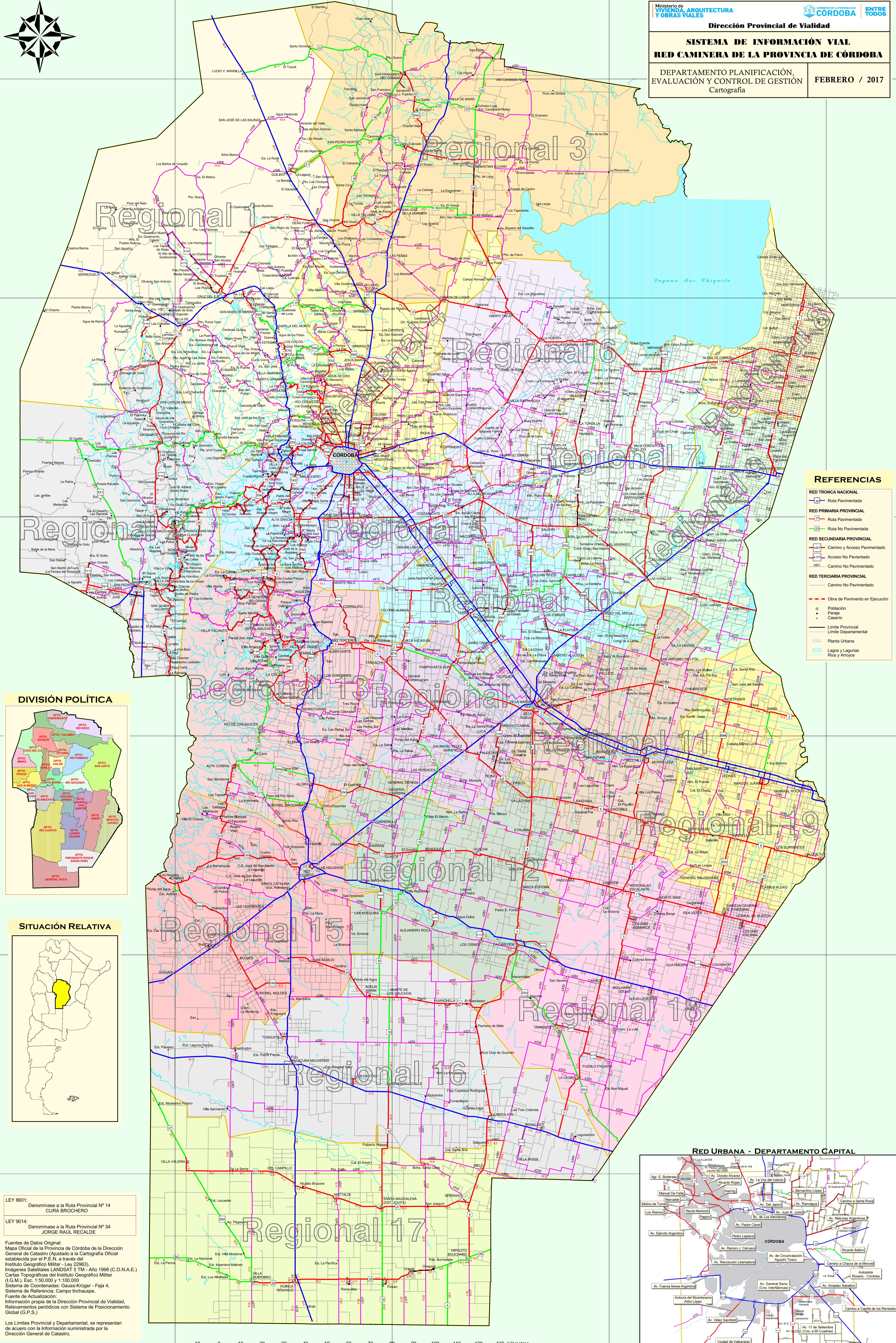



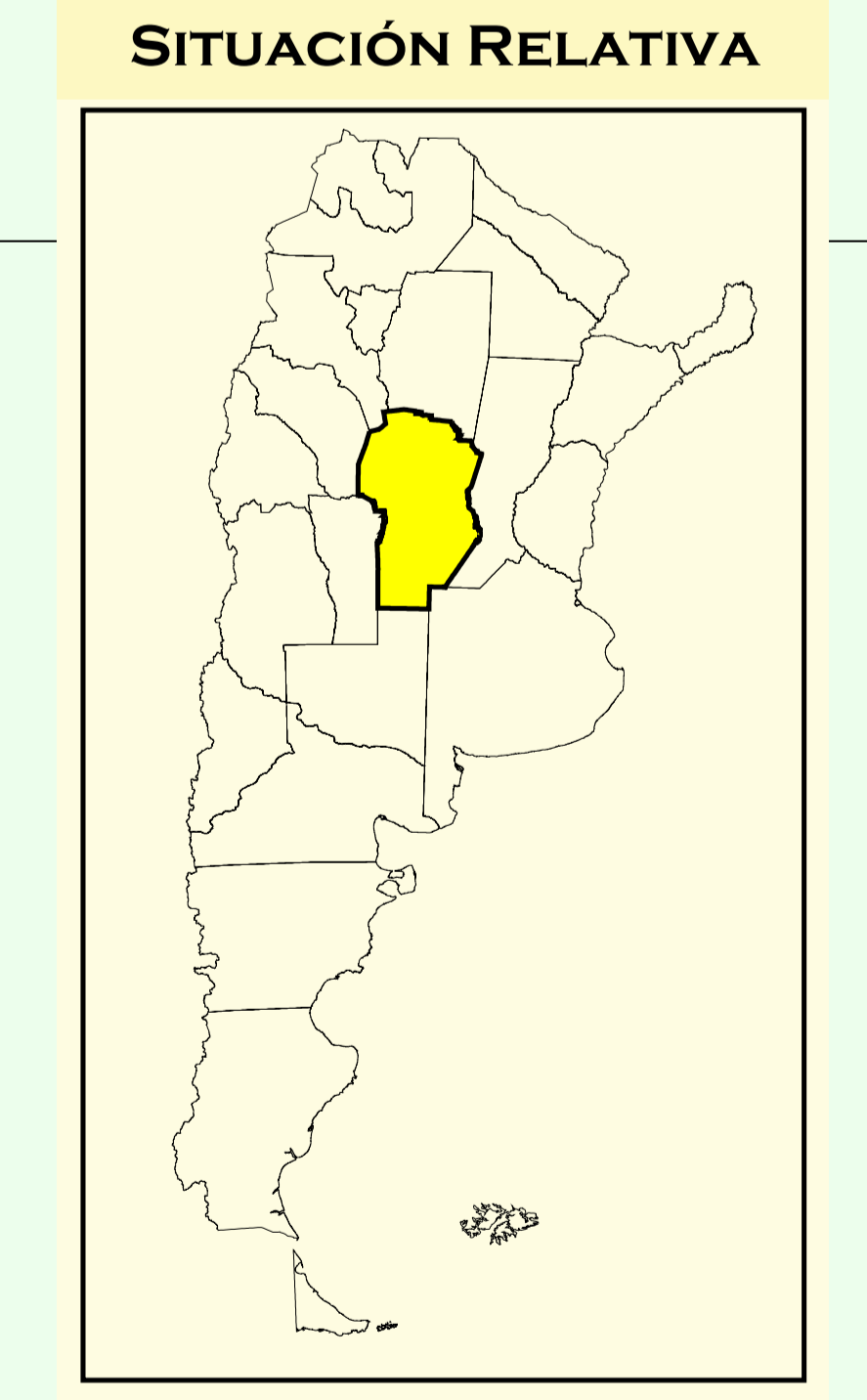
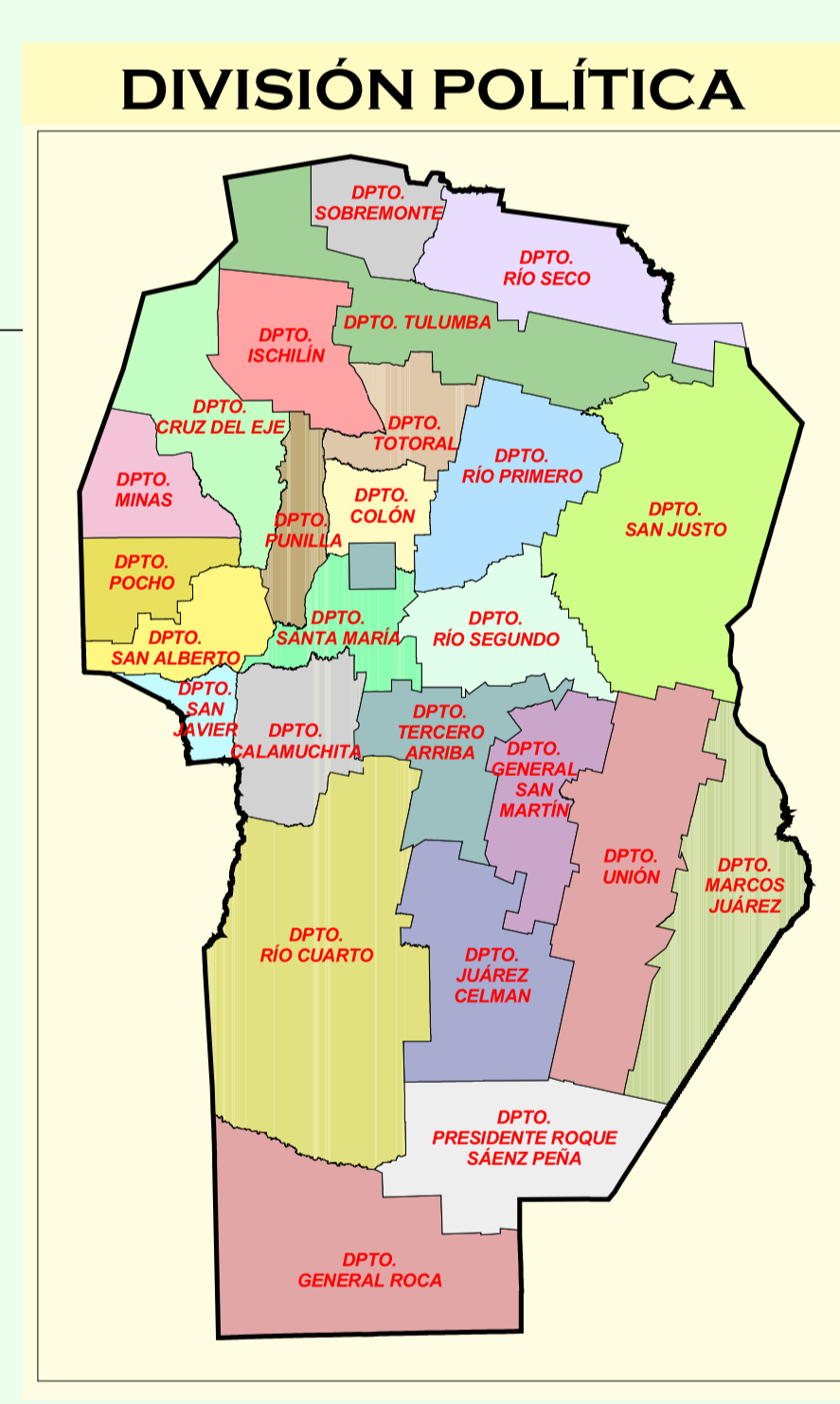
REGIONALES DE CONSERVACIÓN CAMINOS DE TIERRA

Ministerio de VIVIENDA, ARQUITECTURA Y OBRAS VIALES
GOBIERNO DE LA PROVINCIA DE CÓRDOBA ENTRE TODOS
Dirección Provincial de Vialidad
SISTEMA DE INFORMACIÓN VIAL
RED CAMINERA DE LA PROVINCIA DE CÓRDOBA
DEPARTAMENTO PLANIFICACIÓN, EVALUACIÓN Y CONTROL DE GESTIÓN
Cartografía
FEBRERO / 2017



REFERENCIAS

- RED TRONCA NACIONAL**
 - 23 Ruta Pavimentada
 - 17 Ruta No Pavimentada
- RED PRIMARIA PROVINCIAL**
 - 23 Ruta No Pavimentada
- RED SECUNDARIA PROVINCIAL**
 - 247 Camino y Acceso Pavimentado
 - 477 Acceso No Pavimentado
 - 601 Camino No Pavimentado
- RED TERCERIA PROVINCIAL**
 - Camino No Pavimentado
- Obra de Pavimento en Ejecución
- Población
- Paraje
- Caserío
- Límite Provincial
- Límite Departamental
- Planta Urbana
- Lagos y Lagunas
- Ríos y Arroyos

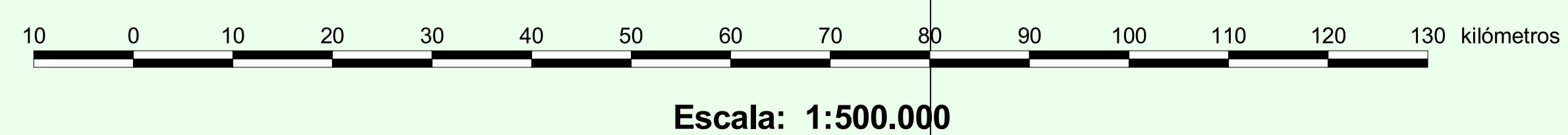


LEY 8601: Denominase a la Ruta Provincial Nº 14 CURA BROCHERO
LEY 9014: Denominase a la Ruta Provincial Nº 34 JORGE RAÚL RECALDE

Fuentes de Datos Original:
Mapa Oficial de la Provincia de Córdoba de la Dirección General de Catastro (Ajustado a la Cartografía Oficial establecida por el P.E.N. a través del Instituto Geográfico Militar - Ley 22963).
Imágenes Satelitales LANDSAT 5 TM - Año 1998 (C.O.N.A.E.)
Cartas Topográficas del Instituto Geográfico Militar (I.G.M.), Esc. 1:50.000 y 1:100.000
Sistema de Coordenadas: Gauss-Krüger - Faja 4.
Sistema de Referencia: Campo Inchauspe.

Fuente de Actualización:
Información propia de la Dirección Provincial de Vialidad.
Relevamientos periódicos con Sistema de Posicionamiento Global (G.P.S.)

Los Límites Provincial y Departamental, se representan de acuerdo con la Información suministrada por la Dirección General de Catastro.



Escala: 1:500.000

