CROQUIS DE UBICACION
Escala 1: 2.000

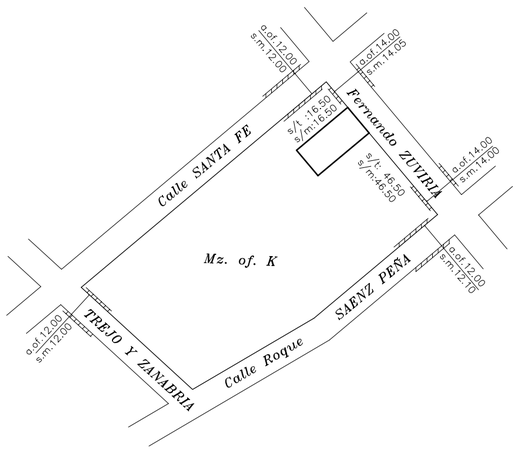

MENSURA
Escala 1: 200

CROQUIS S/TITULO
Escala 1: 750

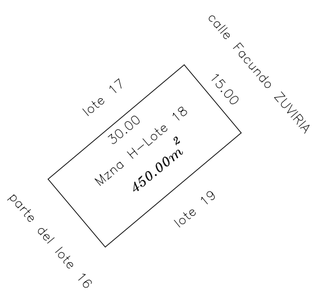

PLANILLA RESUMEN

Superficie Cubierta Total	181.76
Número de Unidades	2
Superficie según Mensura	450.00
Superficie según Titulos	450.00
Diferencia	0.00

PLANILLA DE CIERRES

DESIGNACION	P. Baja	TOTAL
Sup. Cubiertas Propias	170.93	170.93
Sup. Muros Cubiertos Comunes	10.83	10.83
Sup. Muros Desc. Comunes	11.34	11.34
Sup. Desc. comunes exclusivas	256.90	256.90
TOTAL	450.00	450.00
SUP. CUBIERTA TOTAL	181.76	181.76

PLANILLA DE SUPERFICIES

UNIDAD o P.H	CUBIERTAS PROPIAS					Porcentaje en base a Cub.Propia	DESCUBIERTAS COMUNES EXCLUSIVAS				
	Ubicación	Pos.	Destino	Parcial	Total		Destino	Ubicac.	Pos.	Parcial	Total
1	P.Baja	1	Depto	75.38	75.38	44.10 %	Patio	P.Baja	2	138.64	138.64
2	P.Baja	3	Depto	75.28							
	P.Baja	5	Depsito	20.27	95.55	55.90 %	Patio	P.Baja	4	118.26	118.26
TOTAL					170.93	100.00 %					256.90

SUBDIVISION
Escala 1: 100

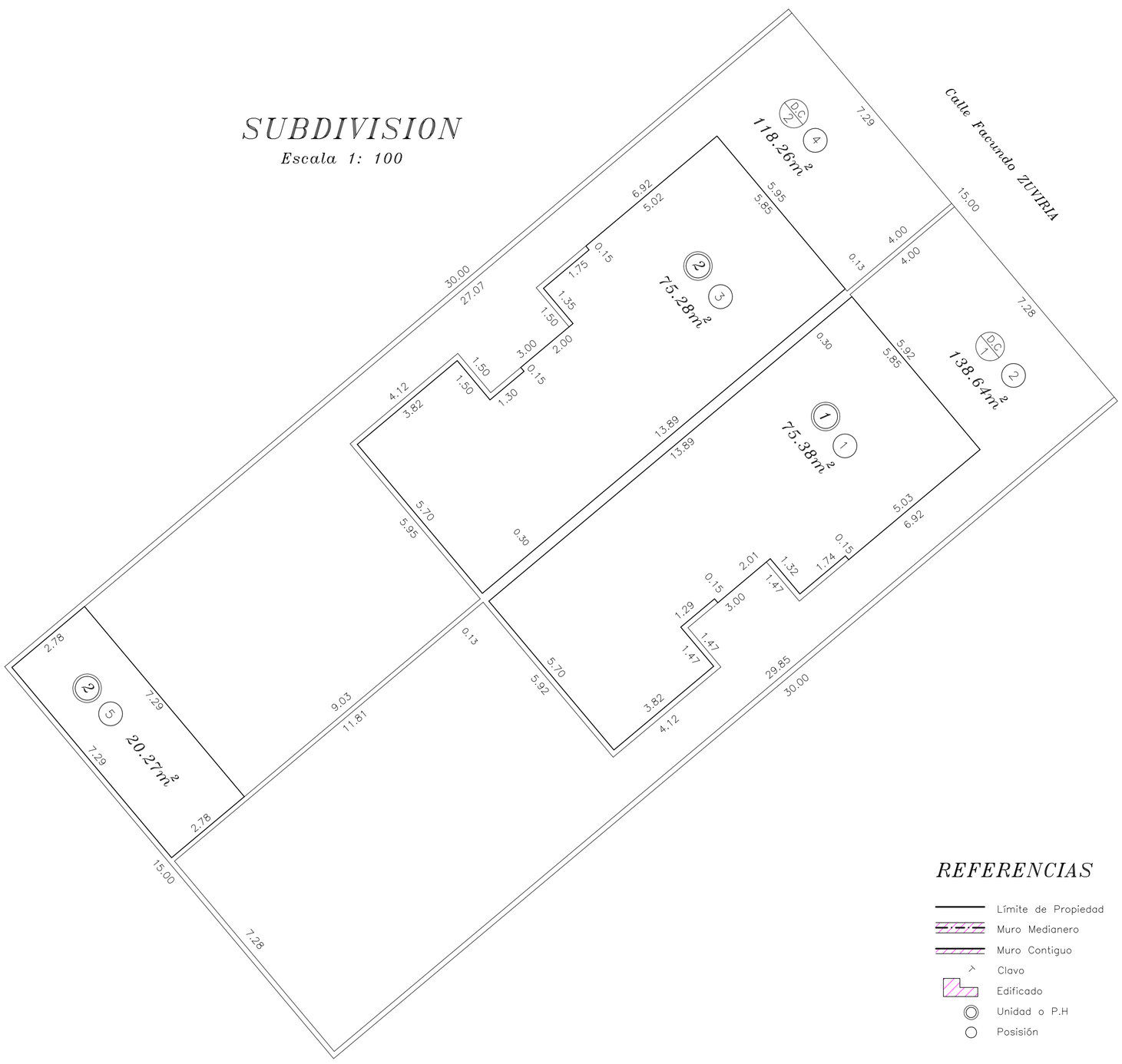

REFERENCIAS

- Límite de Propiedad
- Muro Medianero
- Muro Contiguo
- Clavo
- Edificado
- Unidad o P.H
- Posisión

Plano de: MENSURA Y SUBDIVISION — Afectado al Régimen de Propiedad Horizontal - Ley 13.512 — Foja:

Titular Registral: ANEXOXXXI

Alejandro BEACON

Dirección Generál de Catastro de la Provincia de Córdoba

UBICACION	S/TITULOS	S/CATASTRO	NOMENCLATURA CATASTRAL Provincial	Municipal
Dep.:	PUNILLA	PUNILLA	Dep.: 23	
Ped.:	San Roque	San Roque	Ped.: 04	
Localidad :		Villa Carlos Paz	Pblo.: 55	
Lugar :	"La cuesta-Las Vertientes"		C : 03	C : 03
	de Villa Carlos Paz.		S : 01	S : 01
		Calle y N°.: Zuviria s/N°	M : 22	M : 22
Manz.: K	Lote : 18		P : 105	P : 55

DOMINIO	DOMINIO	FOLIO	TOMO	AÑO	Propiedad N°:
	19.900 (*)	28.850	270	1.980	2304-1.655.021/8

Antecedentes Relacionados : Parcelario Municipal - Protocolo de Planos 46.026 y Protocolo de Planillas 71.374, archivados en el Registro Gral de la Provincia.

Observaciones : Los ángulos no indicados miden 90 00' o 270 00'
Las medidas lineales están expresadas en metros - Los muros no indicados miden 0.15m
Los Porcentajes fueron calculados en base a la Superficie Cubierta Propia

Certifico haber realizado y amojonado el trabajo en el terreno, finalizando las operaciones con fecha: 21/09/2011

..... TITULAR

..... Profesional

Expte. Prov:

Fecha de Visación: